

เครื่องอ่านพิกัดภูมิศาสตร์ (GPS)

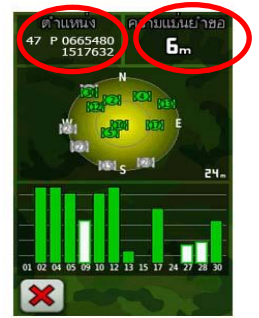
1. ตัวเครื่อง/อุปกรณ์



2. การรับสัญญาณ



เครื่องกำลังรับสัญญาณดาวเทียม

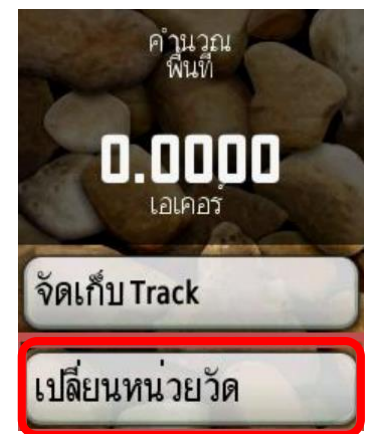



เครื่องพร้อมทำงาน

3. การเก็บข้อมูลจุด (Waypoint)



4. การคำนวณพื้นที่



เนื้อที่ ไร่.....งาน.....ตารางวา